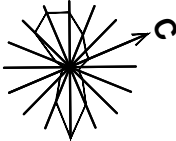
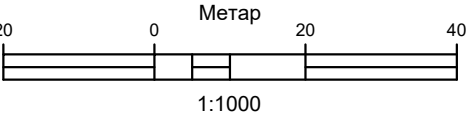


ПЛАН ДЕТАЉНЕ РЕГУЛАЦИЈЕ
ТУРИСТИЧКО-РЕКРЕАТИВНОГ КОМПЛЕКСА
"ЈЕЗЕРО БОРКОВАЦ"



РЕГУЛАЦИОНИ ПЛАН
СА АНАЛИТИЧКО-ГЕОДЕТСКИМ ЕЛЕМЕНТИМА ЗА
ОБЕЛЕЖАВАЊЕ, СА ПЛАНОМ ГРАЂЕВИНСКИХ ПАРЦЕЛА
И ГРАЂЕВИНСКИМ ЛИНИЈАМА - ЛИСТ 3

ПОВРШИНЕ ЈАВНЕ НАМЕНЕ
САОБРАЋАЈНИ КОРИДОРИ И ПОВРШИНЕ

РЕГУЛАЦИОНИ ПЛАН СА АНАЛИТИЧКО-ГЕОДЕТСКИМ ЕЛЕМЕНТИМА ЗА ОБЕЛЕЖАВАЊЕ
И ПЛАНОМ ГРАЂЕВИНСКИХ ПАРЦЕЛА



РЕГУЛАЦИОНА ЛИНИЈА ПО ПОСТОЈЕЋОЈ ГРАНИЦИ ПАРЦЕЛЕ
РЕГУЛАЦИОНА ЛИНИЈА ПО ПЛАНИРАНОЈ ГРАНИЦИ ПАРЦЕЛЕ

A1 - Ђ ГРАЂЕВИНСКА ПАРЦЕЛА ЗА ЈАВНЕ НАМЕНЕ

ГРАНИЦА ПАРЦЕЛА КОЈЕ СЕ УКИДАЈУ

ГРАНИЦА ГРАЂЕВИНСКОГ ЗЕМЉИШТА ВАН ГРАЂЕВИНСКОГ ПОДРУЧЈА НАСЕЉА

ГРАНИЦА ОБУХВАТА ПЛАНА

НОСИЛАЦ ИЗРАДЕ ПЛАНА	 ОПШТИНА ИРИГ	Печат и потпис:
ОБРАЂИВАЧ	 ЈП ЗАВОД ЗА УРБАНИЗАМ ВОЈВОДИНЕ ВД ДИРЕКТОРА: ПРЕДРАГ КНЕЖЕВИЋ, дипл.правник ПОМОЋНИК ДИРЕКТОРА: мр ВЛАДИМИР ПИХЛЕР, дипл.инж.арх.	Печат и потпис:
НАЗИВ ПЛАНА	ПЛАН ДЕТАЉНЕ РЕГУЛАЦИЈЕ ТУРИСТИЧКО-РЕКРЕАТИВНОГ КОМПЛЕКСА "ЈЕЗЕРО БОРКОВАЦ"	
НАЗИВ КАРТЕ	РЕГУЛАЦИОНИ ПЛАН СА АНАЛИТИЧКО-ГЕОДЕТСКИМ ЕЛЕМЕНТИМА ЗА ОБЕЛЕЖАВАЊЕ, СА ПЛАНОМ ГРАЂЕВИНСКИХ ПАРЦЕЛА И ГРАЂЕВИНСКИМ ЛИНИЈАМА - ЛИСТ 3	
ОДГОВОРНИ УРБАНИСТА	СВЈЕТЛАНА РЕКО, дипл. инж. арх.	Печат и потпис:
САРАДНИЦИ	БАНЕ СВИТЛИЦА, дипл. инж. геод.	
Е-2863	Размера: 1:1000	Датум: МАЈ 2024. ГОДИНЕ
		Број листа: 5.3

У СЛУЧАЈУ НЕУСАГЛАШЕНОСТИ ГРАФИЧКОГ ПРИЛОГА СА ТЕКСТУАЛНИМ ДЕЛОМ ПЛАНА, ЗА ПОТРЕБЕ ДЕФИНИСАЊА
ЈАВНИХ ПОВРШИНА ПРИМЕНЈУЈЕ СЕ РЕГУЛАЦИОНА ЛИНИЈА ДЕФИНИСАНА ОВИМ ГРАФИЧКИМ ПРИЛОГОМ